Confraternité des Pèlerins de Saint Jacques en Bourgogne du Nord

Dimanche 9 juin 2013
Sur le Chemin de St Jacques Paris-Vézelay
Marche libre : Fleury la Vallée - Auxerre 17 km
Départ 8h30 église de Fleury la Vallée*

A l'arrivée, pour ceux qui le désirent, repas tiré du sac et pris en commun

De la place de l'église, rejoindre la D 31, tourner à droite et la suivre en direction d'Auxerre jusqu'à une petite route en direction de Poilly sur Tholon. La prendre à droite en descendant sur deux cents mètres environ jusqu'à trouver, à gauche, l'ancienne voie du tacot redevenue chemin. Le prendre et le suivre tout droit en direction de Charbuy. On a à droite les champs et à gauche la forêt. On traverse successivement trois petites routes en continuant toujours tout droit. Après la troisième, le chemin longe une propriété privée et monte progressivement jusqu'au rond-^point situé à l'entrée de Charbuy.

Traverser la D 48 et prendre en face la petite rue qui descend. Dans le vallon, elle tourne brusquement à droite et croise le chemin suivi par le GR 13. Le prendre à gauche. On suivra ses balises blanches et rouges jusqu'au château de Montboulon. Le chemin va tout droit en laissant l'église de Charbuy sur la droite. Il passe entre quelques maisons et des petits étangs privés et il arrive à une petite route. Tourner à gauche et la suivre sur deux cent cinquante mètres jusqu'à un nouveau chemin qui part vers la droite en longeant des étangs privés.

Il débouche sur une petite route qu'on prend à gauche. On traverse un petit pont puis, tout de suite à droite un chemin qui ramène à la route qu'on effleure. On tourne à droite pour passer sur la digue d'un nouvel étang. Peu après la digue, on laisse le chemin principal et on part sur la droite en montant et en suivant toujours les balises blanches et rouges. On arrive en crête au dessus du château de Montboulon et de ses communs. On prend tout droit la petite route qui descend vers le rû de Baulche qu'on traverse puis on remonte toujours tout droit vers la zone artisanale de Saint Georges sur Baulche en laissant le GR partir sur la droite. La route débouche sur le boulevard de la Guillaumée. L'ignorer et prendre en face tout droit la rue de Montboulon qui monte et passe devant l'ancienne gendarmerie. La suivre jusqu'aux feux tricolores de la D 158. La traverser et prendre en face, toujours en montant, la rue de la Tour. Toujours en montant, la suivre tout droit. Elle arrive à Auxerre en haut du quartier d'habitat collectif de Sainte Geneviève (marché le dimanche). Prendre tout droit en face l'avenue Weygand. Elle descend jusqu'au rond-point du collège Denfert Rochereau. Traverser et continuer tout droit par l'avenue Foch jusqu'au boulevard du 11 novembre qu'on traverse pour entrer, en face, dans le centre ville par la rue d'Egleny. La suivre jusqu'à la place Charles Lepère. Tourner à droite, passer devant la Poste puis le magasin Monoprix et prendre tout de suite après, à gauche, la rue Martineau des Chesnez qui descend tout droit jusqu'à la place Saint Mamère qu'on traverse en descendant toujours pour arriver à la Maison des Randonneurs.

*Pour ceux qui désirent un transfert Auxerre -Fleury ou Fleury - Auxerre **téléphoner au 03 86 41 43 22**

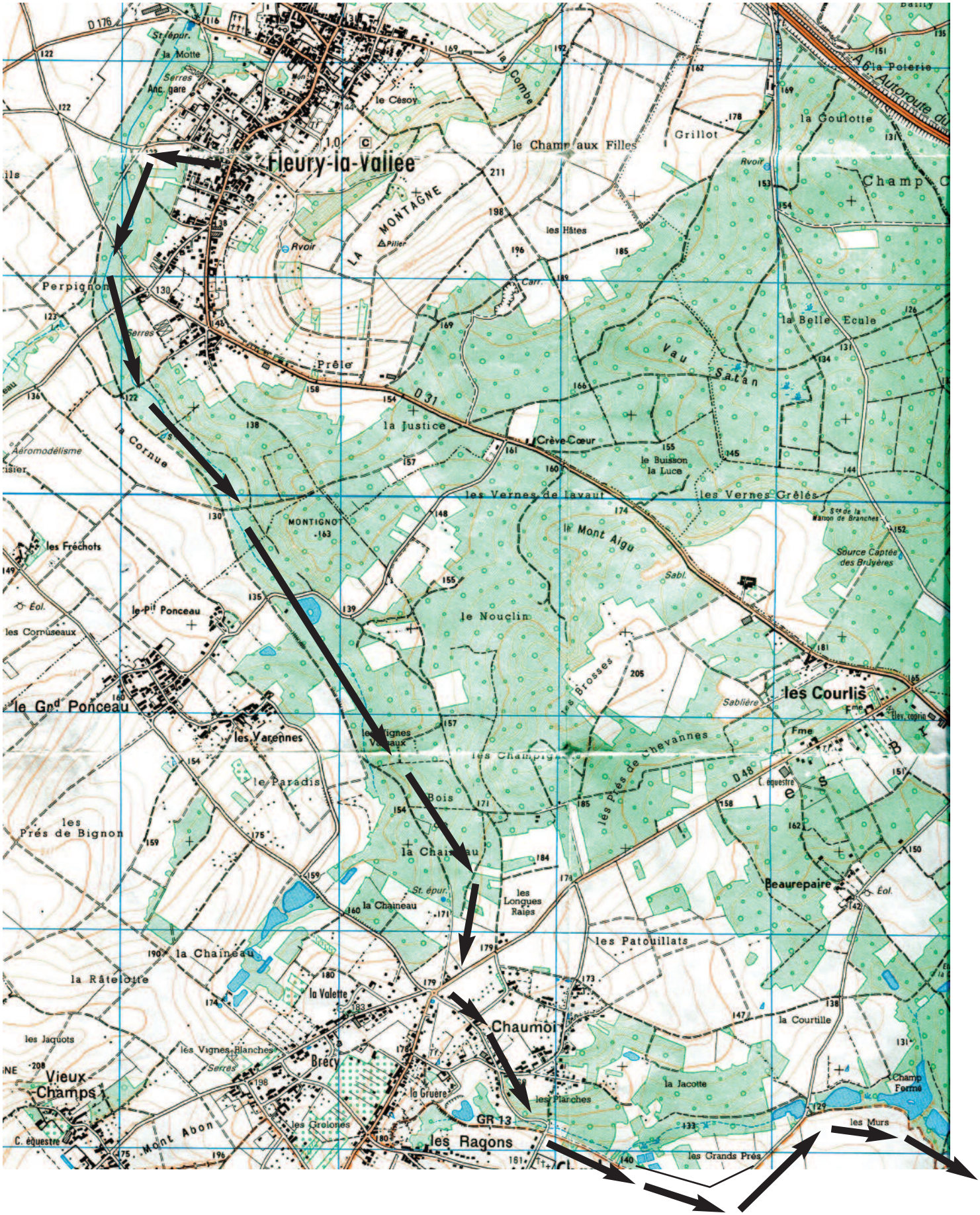
Fleury-la-Vallée
Perpignon
Prêle
la Justice
Crève-Cœur
le Buisson la Luce
les Vernes de Javaut
les Vernes Grêlés
MONTIGNOT
le Mont Aigu
le Nouclin
les Fréchots
le Pit Ponceau
le Gnd Ponceau
les Varennes
les Courlis
Beaurepaire
les Prés de Bignon
la Chaineau
les Longues Raies
les Patouillats
la Râteloire
la Valette
Chaumoi
Brécy
Vieux-Champs
la Gruère
les Planches
GR 13
les Ragons
les Grands Prés
les Murs
la Courtille
la Jacotte
Champ Fermé
la Belle Ecule
Vau Satan
la Goulotte
Grillot
le Champ aux Filles
les Hâtes
le Césoy
la Motte
Anc. gare
la Poterie
Autoroute du
la Cornue
Aéromodélisme
les Cornuseaux
les Brosses
les Prés de Chevannes
les Champs
les Vignes Blanches
les Grolones
Mont Abon
les Jaquots
C. équestre
Source Captée des Bruyères
Sablière
Sabl.
Éol.
Rvoir
Pillier
Carr.
Serres
St. épur.
D 176
D 31
D 43
A 6

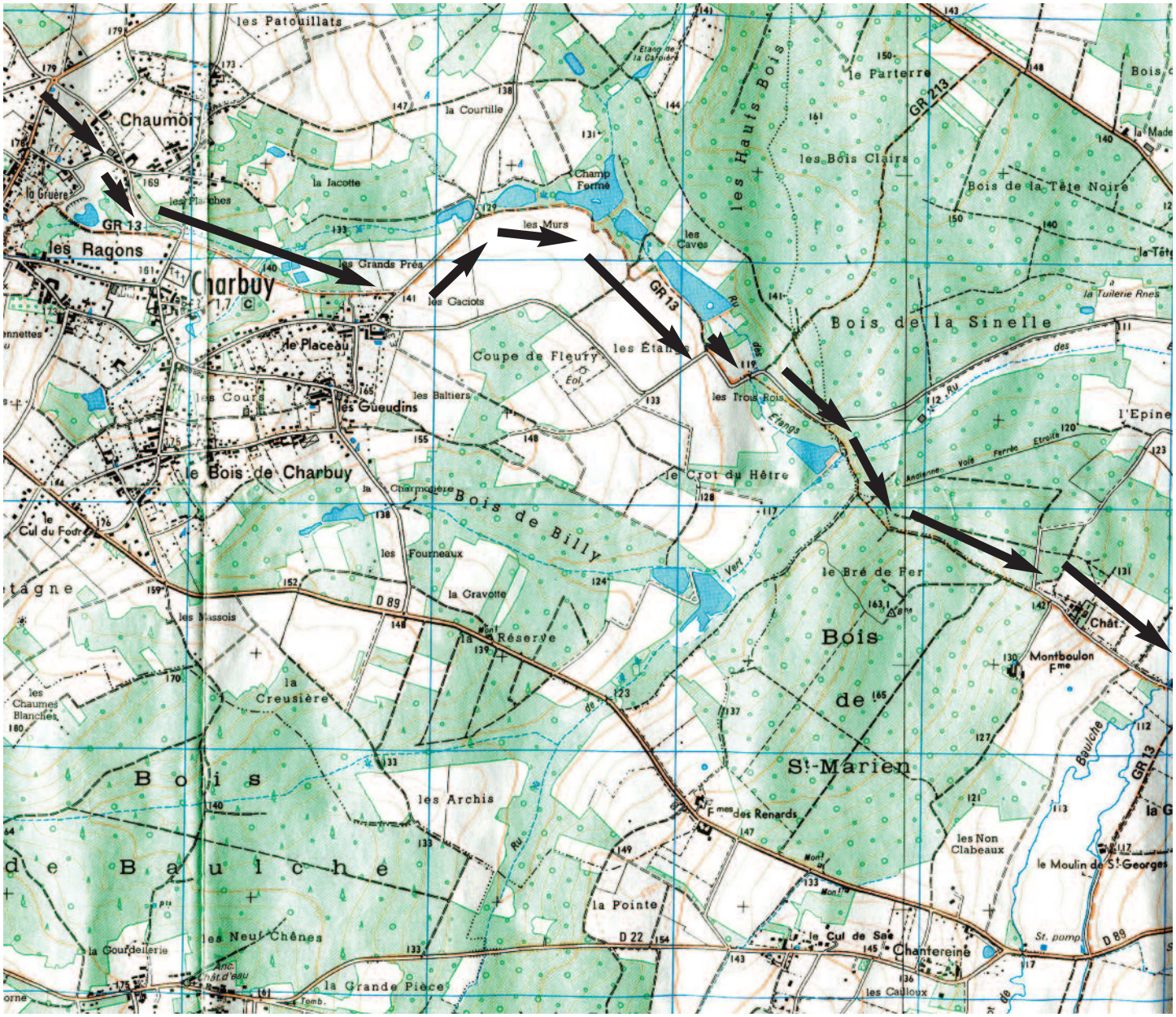
les Patouillats
Chaumont
la Courtille
le Parterre
GR 213
les Hauts Bois
Bois
la Gruère
les Planches
la Jacotte
Champ Fermé
les Bois Clairs
Bois de la Tête Noire
GR 13
les Murs
les Caves
les Ragons
les Grands Prés
Charbuy
les Caciots
GR 13
Bois de la Sinelle
le Placeau
Coupe de Fleury
les Étangs
les Baltiers
les Gueudins
les Trois Rois
Étangs
l'Epine
le Bois de Charbuy
le Crot du Hêtre
Bois de Billy
le Cul du Four
les Fourneaux
le Bré de Fer
D 89
la Gravotte
les Massois
la Réserve
Bois
de
St-Marien
Montboulon
Fme
la Creusière
les Chaumes Blanches
les Archis
Fmes des Renards
les Non Clabeaux
le Moulin de St-Georges
Bois
de Baulche
la Pointe
les Neuf Chênes
D 22
le Cul de Sac
Chantereine
la Gourdellerie
la Grande Pièce
les Cailloux
GR 13

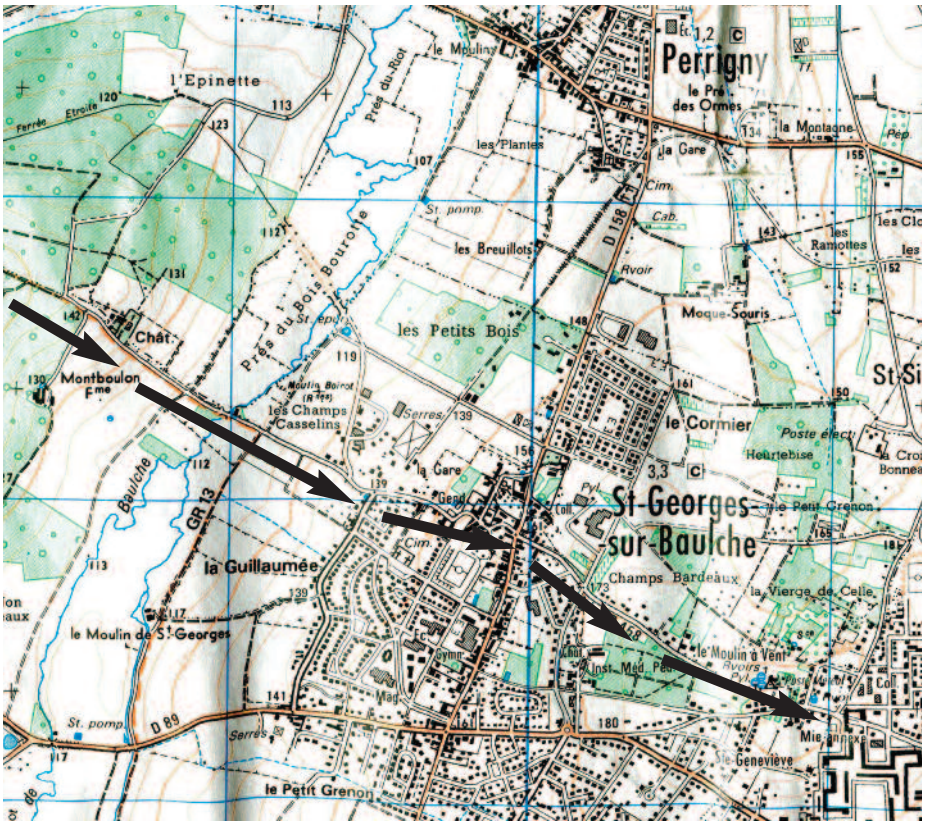
Perrigny
le Pré des Ormes
la Montagne
l'Epinette
les Plantes
la Gare
les Breuillots
les Ramottes
Moque-Souris
les Petits Bois
Montboulon
Fme
les Champs Casselins
le Cormier
Poste élect.
Heurtebise
la Gare
St-Georges-sur-Baulche
le Petit Grenon
la Guillaumée
Champs Bardeaux
la Vierge de Celle
le Moulin de St-Georges
le Moulin à Vent
Mie annexe
Sainte Geneviève
le Petit Grenon
GR 13
D 89
D 158

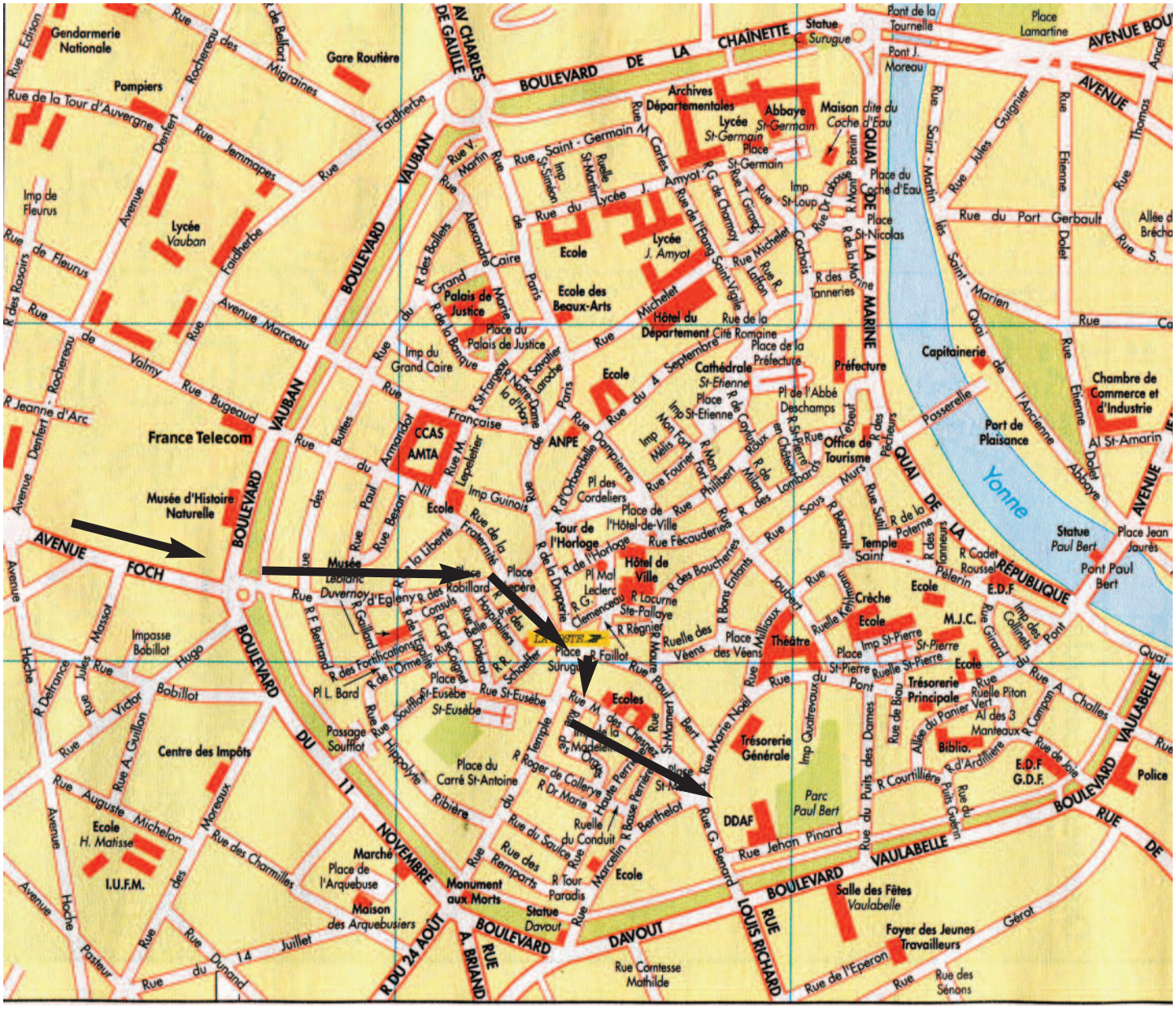
Gendarmerie Nationale
Pompiers
Gare Routière
BOULEVARD DE LA CHAÎNETTE
AV CHARLES DE GAULLE
Statue C. Surugue
Pont de la Tournelle
Pont J. Moreau
Place Lamartine
AVENUE BOU
Archives Départementales
Lycée St-Germain
Abbaye St-Germain
Maison dite du Coche d'Eau
Place St-Germain
Place du Coche d'Eau
Place St-Nicolas
QUAI DE LA MARINE
Rue de la Tour d'Auvergne
Lycée Vauban
BOULEVARD VAUBAN
Ecole
Lycée J. Amyot
Ecole des Beaux-Arts
Palais de Justice
Place du Palais de Justice
Hôtel du Département
Cité Romaine
Place de la Préfecture
Préfecture
Capitainerie
Rue du Port Gerbault
Rue Saint-Martin
Rue Saint-Marien
Chambre de Commerce et d'Industrie
Port de Plaisance
Passerelle
Yonne
France Telecom
Musée d'Histoire Naturelle
AVENUE FOCH
BOULEVARD VAUBAN
CCAS
AMTA
ANPE
Ecole
Cathédrale St-Etienne
Place de l'Abbé Deschamps
Office de Tourisme
Tour de l'Horloge
Hôtel de Ville
Place de l'Hôtel-de-Ville
Place Fécauderies
Place des Cordeliers
Musée Leblanc Duvernoy
Impasse Bobillot
Centre des Impôts
Place du Carré St-Antoine
Place St-Eusèbe
Ecoles
Théâtre
Crèche
Temple Saint
Trésorerie Générale
Trésorerie Principale
Biblio.
E.D.F G.D.F.
Police
Statue Paul Bert
Pont Paul Bert
Place Jean Jaurès
RÉPUBLIQUE
M.J.C.
Ecole H. Matisse
I.U.F.M.
Marché Place de l'Arquebuse
Maison des Arquebusiers
Monument aux Morts
Statue Davout
BOULEVARD DU 11 NOVEMBRE
R DU 24 AOÛT
RUE A. BRIAND
BOULEVARD DAVOUT
RUE LOUIS RICHARD
DDAF
Parc Paul Bert
BOULEVARD VAULABELLE
Salle des Fêtes Vaulabelle
Foyer des Jeunes Travailleurs
Rue Comtesse Mathilde
Rue de l'Eperon
Rue des Sénons